

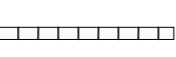
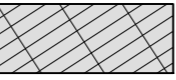





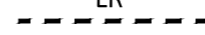

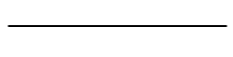







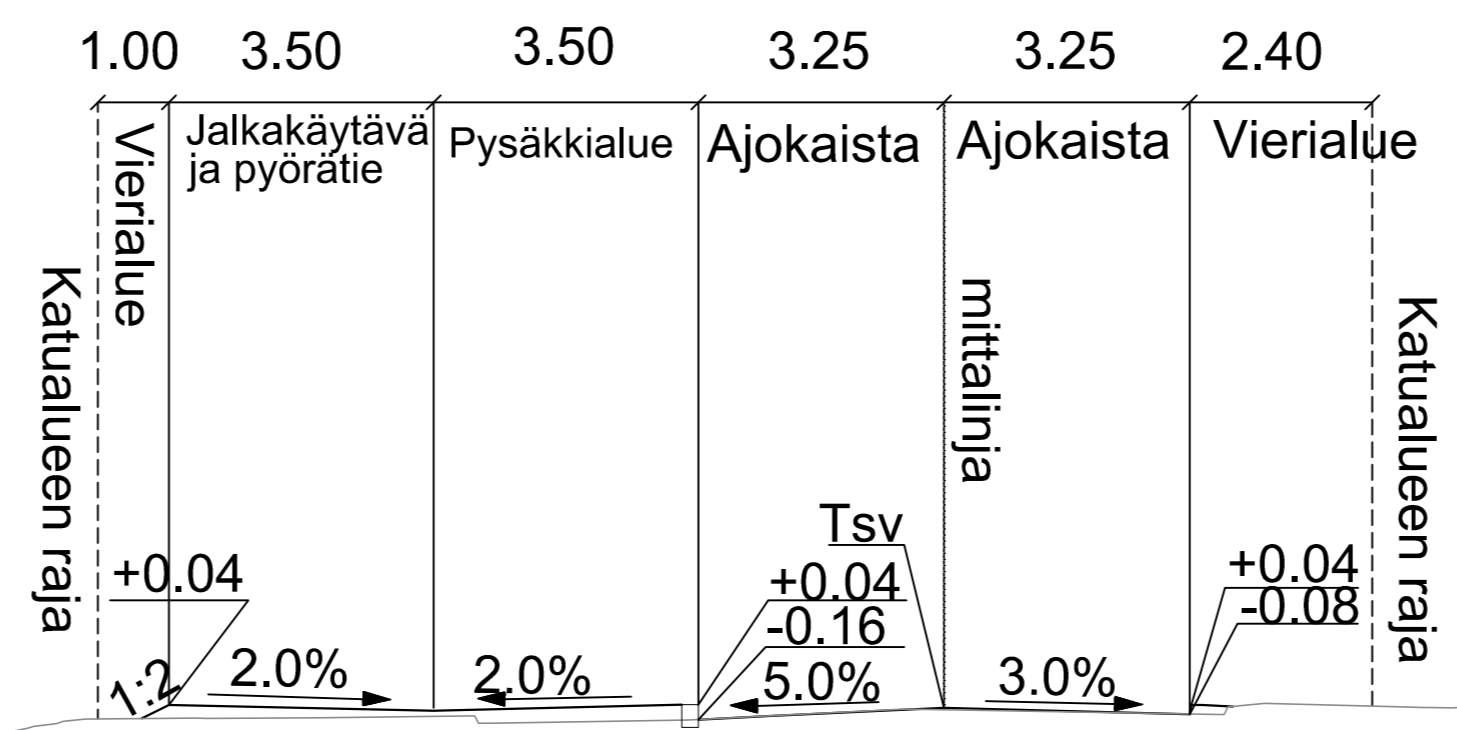
MERKINTÖJEN SELITYKSET:



-  Asfaltti ajorata
-  Asfaltti, jalkakäytävä ja pyörätie
-  Varoitusalue, valkoinen betonikivi
-  Nupukiveys, harmaa
-  Odotusalue, musta betonikivi
-  Noppakivi, punainen
-  Ennallistettava nurmi
-  Matala maanpeitekasvillisuus
-  Nykyinen säilyvä puu
-  Luiskattu luonnonreunatuki, harmaa
-  Madallettu luonnonreunatuki, harmaa
-  Luonnonreunatuki, harmaa
-  Reunakivetön reunalinja (päällysteen reuna)
-  Poikkileikkaus A-A
-  Likimääräinen korkeus
-  Nyk. valaisinpylväs

-  Nyk. hulevesiviemäri
-  Uusi hulevesiviemäri



VAPAAALANTIE TYYPIPOIKKILEIKKAUS A-A



 VANTAAN KAUPUNKI KADUT JA PUISTOT		Hyv.	
		16.12.2024	Tark. Mikko Valkonen Suunn.
13 VAPAALA		Mittakaava	Koord.järj.
VAPAAALANTIE		1:500	ETRS-GK25
välillä Kierretie-Terätie		1:100	Korkeusjärj.
Pysäkki V1325			N2000
KATUSUUNNITELMA		Liitt.piir.nro	
209	HALLINNOLLISET KATUSUUNNITELMAT	Hyv.	Hyv.
		Piir.nro	
		59689-1	
GEOTEK- NIIKKA	Hyv.	 4.12.2024	Tark. Hamilkar Alava Bergroth
	Tark.		4.12.2024